

# TOP Vom Urbachtal zur Gaulihütte

← 16,7km

🕒 7:00Std

▲ 1486m

▼ 1486m

Schwierigkeit schwer



# TOP Vom Urbachtal zur Gaulihütte

← 16,7km

🕒 7:00Std

⬆️ 1486m

⬆️ 1486m

Schwierigkeit schwer



# TOP Vom Urbachtal zur Gaulihütte

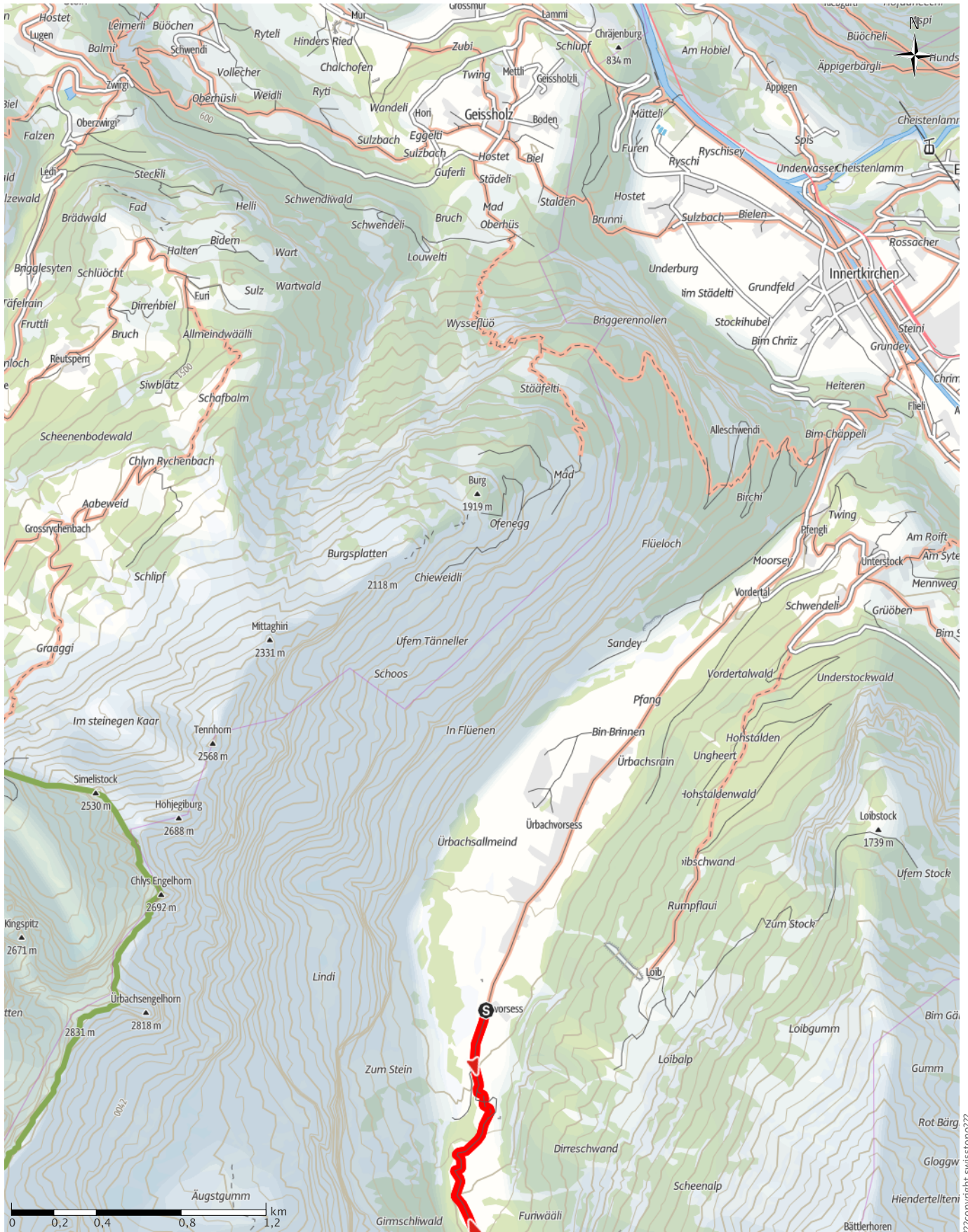
← 16,7km

🕒 7:00Std

⬆️ 1486m

⬆️ 1486m

Schwierigkeit schwer

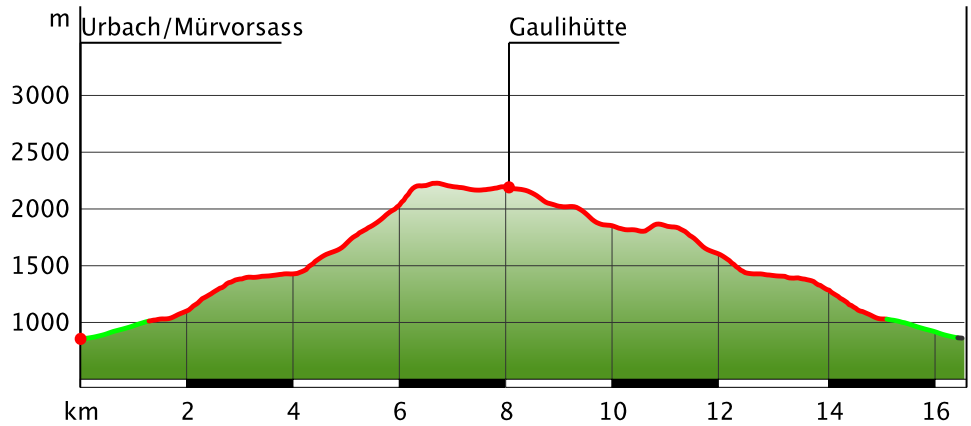


**TOP** Vom Urbachtal zur Gaulihütte

**Wegart**

Asphalt	0,1km
Weg	2,7km
Pfad	13,9km

**Höhenprofil**



**Tourdaten**

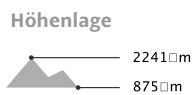
**Wanderung**

Strecke	↔	16,7 km
Dauer	🕒	7:00 Std
Aufstieg	▲	1486 m
Abstieg	▼	1486 m

Schwierigkeit schwer

Kondition ●●●●●

Technik ●●●●●



**Beste Jahreszeit**

JAN | FEB | MÄR  
APR | MAI | JUN  
JUL | AUG | SEP  
OKT | NOV | DEZ

**Bewertungen**

<b>Autoren</b>	●●●●●
Erlebnis	●●●●●
Landschaft	●●●●●
<b>Community</b>	

**Weitere Tourdaten**

**Eigenschaften**

aussichtsreich	geologische Highlights
faunistische Highlights	Geheimtipp
Streckentour	kulturell / historisch
botanische Highlights	

**Auszeichnungen (& Barrierefreiheit)**

- 🕒 Einkehrmöglichkeit
- 👨👩👧👦 familienfreundlich



**Jochen Ihle**

Aktualisierung: 06.11.2017



Quelle  
**Wandermagazin SCHWEIZ**

Schöngrünstrasse 2  
4500 Solothurn

Telefon +41 (0)32 626 40 30  
Fax +41 (0)32 626 40 39

wandermagazin@rothus.ch  
<http://www.wandermagazin.ch>

Wer sich auf den weiten Weg zur Gaulihütte macht, wird mit einer grossartigen Gebirgsszenerie belohnt. Der Hüttenweg ist auch für Familien mit Kindern geeignet. Es empfiehlt sich aber die lange Tour in zwei Tage, mit Hüttenübernachtung, aufzuteilen.

Der Hüttenweg zur Gaulihütte ist lang aber nicht schwierig. Vom Parkplatz bei Mürvorsass (880 m) im Urbachtal geht man durch Waldstücke aufwärts, Bachläufe querend, bis nach Schrätteren (1450 m). Über eine Steilstufe geht es weiter aufwärts bis zur Weggabelung bei P. 1850. Man kann nun entweder nach links über den Mattenalpsee (1874 m), oder nach rechts (etwas steiler) über den Tälligrat P. 2216

## TOP Vom Urbachtal zur Gaulihütte

aufsteigen. Beide Wege treffen bei P. 2179 wieder aufeinander, ab hier in wenigen Minuten bis zur Gaulihütte (2205 m, evtl. Übernachtung).

Auf der Hütte angekommen, enteckt man an den Wänden die Bilder vom Absturz eines amerikanischen Militärflugzeugs. Die Douglas C-53 Dakota war im November 1946 von Wien nach Pisa unterwegs. An Bord hochrangige Militärs der amerikanischen Besatzungstruppen. Das Wetter war schlecht, die Piloten verloren die Orientierung. Weit ab von der geplanten Flugroute stürzte die Maschine auf den Gauligletscher ab. Alle zwölf Insassen überlebten wie durch ein Wunder. Jedoch mussten sie fünf lange Tage und Nächte warten bis sie entdeckt und gerettet wurden. Die Amerikaner suchten an der falschen Stelle, zudem waren sie auf eine Gebirgsrettung in Schnee und Eis nicht vorbereitet. Die Schweizer schickten zunächst Bergführer aus dem Haslital zur Absturzstelle, doch war es zu gefährlich, die Verunglückten auf diesem Weg zu bergen. Zum ersten Mal in der Geschichte der Bergrettung versuchte man es aus der Luft. Zwei Flächenflugzeuge konnten neben den Rettungsmannschaften und dem Flugzeugwrack auf dem Gauligletscher landen. Mit mehreren Flügen wurden die Verunglückten ins Tal befördert.

Hat man beim Aufstieg den Weg über den Tälligrat P. 2216 gewählt, kann man beim Abstieg bei P. 2179 den Weg über den Mattentalpsee wählen. Ab der Gabelung bei P. 1850 vollends auf dem Aufstiegsweg des Vortages zum Parkplatz Mürvorsass.

Kann man gut mit dieser Tour verbinden: [Von Innertkirchen zur Gaulihütte mit Wasserfallweg.](#)

### Autorentipp

*Eine anspruchsvollere Variante findet sich unter der Tour: «Von Innertkirchen zur Gaulihütte mit Wasserfallweg».*

### Wegbeschreibung

Mürvorsass, Parkplatz– Schrätteren (1450 m) – P. 1850 – Tälligrat P. 2216 – P. 2197 – Gaulihütte (2205 m, evtl. Übernachtung) – P. 2197 – Mattentalpsee (1874 m) – P. 1850 – Schrätteren (1450 m) – Mürvorsass, Parkplatz.

### Start der Tour

Mürvorsass, Parkplatz

Koordinaten:

Geogr. 46.672489 N 8.205491 E

UTM 32T 439228 5169076

### Ende der Tour

Mürvorsass, Parkplatz

### Sicherheitshinweise

Lange Hüttenwanderung aus dem Urbachtal zur Gaulihütte. Weiss-rot-weiss markierte Bergwege. Der Hüttenweg ist auch für Familien geeignet, allerdings sollte man ausreichend Zeit einplanen (am besten mit Übernachtung) . Schwierigkeit: T3.

### Ausrüstung

Stabile Bergschuhe, Wanderausrüstung für zwei Tage.

### Informationsmaterial

#### Karte

LK 1:50000, 255T Sustenpass.

#### Literatur

Wandermagazin SCHWEIZ, Ausgabe 5/2012: Meiringen-Haslital. Rothus-Verlag, Solothurn, [www.wandermagazin.ch](http://www.wandermagazin.ch).

#### Weitere Infos und Links

Haslital Tourismus, Tourist Center Meiringen, Bahnhofplatz 12, 3860 Meiringen, Tel. 033 972 50 50, [www.haslital.ch](http://www.haslital.ch).

Gaulihütte, Tel. 033 971 31 66, [www.gaulihuette.ch](http://www.gaulihuette.ch).

### Anreise

#### Öffentliche Verkehrsmittel

Keine gute ÖV-Verbindung ins Urbachtal. Folgende Möglichkeit: Mit dem Zug nach Meiringen, weiter mit Postauto nach Innertkirchen. Von dort mit Taxi ins Urbachtal bis Parkplatz Mürvorsass. Taxi Kehrli: 033 973 12 09 oder Taxi Sue: 079 299 83 07.

#### Anfahrt

Mit dem Auto über Meiringen und Innertkirchen ins Urbachtal bis Parkplatz Mürvorsass.

#### Parken

Parkplätze in Mürvorsass.

### Interessante Punkte (2)



 Parkplatz

 Urbach/Mürvorsass

<http://www.haslital.ch>

## TOP Vom Urbachtal zur Gaulihütte

---

Quelle: Wandermagazin SCHWEIZ

---



„Tipp des Autors“

 Bewirtschaftete Hütte

 Gaulihütte

 033 971 31 66

[info@gaulihuette.ch](mailto:info@gaulihuette.ch)

<http://www.gaulihuette.ch>

Quelle: Wandermagazin SCHWEIZ

---

### Tour zum Mitnehmen für iPhone und Android



QR-Code scannen und diese Tour offline speichern, mit Freunden teilen und mehr ...

Webseite

<http://regio.outdooractive.com/oar-wanderplaner-ch/s/GLJEO>