

TOP Vom Räterichsbodensee zur Bächlitalhütte

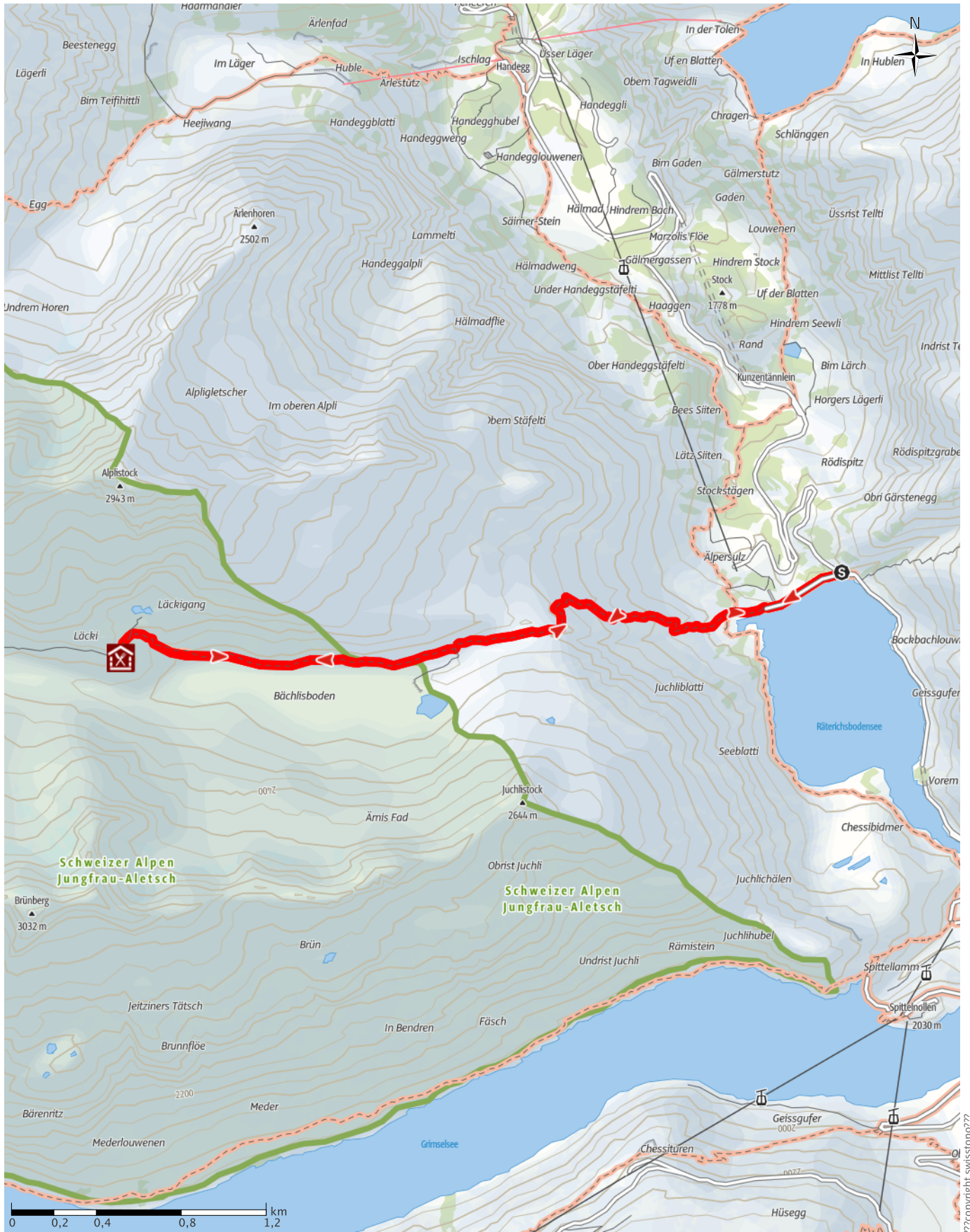
← 8km

🕒 3:30Std

⬆️ 568m

⬆️ 568m

Schwierigkeit mittel

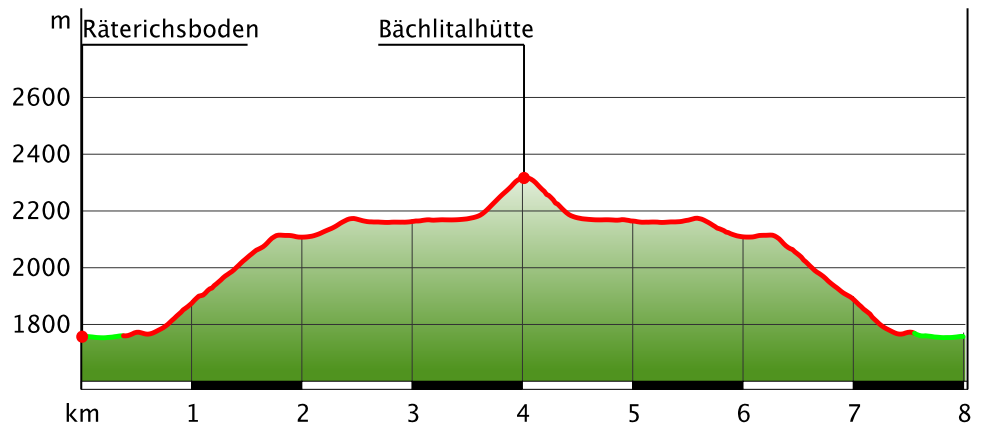


TOP Vom Räterichsbodensee zur Bächlitalhütte

Wegart

| | |
|------|-------|
| Weg | 0,8km |
| Pfad | 7,2km |

Höhenprofil



Tourdaten

Wanderung

| | | |
|----------|---|----------|
| Strecke | ↔ | 8 km |
| Dauer | 🕒 | 3:30 Std |
| Aufstieg | ▲ | 568 m |
| Abstieg | ▼ | 568 m |

Schwierigkeit **mittel**

Kondition ●●●●●

Technik ●●●●●

Höhenlage



Beste Jahreszeit

JAN | FEB | MÄR
APR | MAI | JUN
JUL | AUG | SEP
OKT | NOV | DEZ

Bewertungen

Autoren

Erlebnis ●●●●●

Landschaft ●●●●●




Community

Weitere Tourdaten

Eigenschaften

| | |
|-----------------------------|-------------------------|
| mit Bahn und Bus erreichbar | aussichtsreich |
| geologische Highlights | faunistische Highlights |
| Streckentour | kulturell / historisch |
| botanische Highlights | |

Auszeichnungen (& Barrierefreiheit)

-  Rundtour
-  Einkehrmöglichkeit
-  familienfreundlich



Quelle
Wandermagazin SCHWEIZ

Schöngrünstrasse 2
4500 Solothurn

Telefon +41 (0)32 626 40 30
Fax +41 (0)32 626 40 39

wandermagazin@rothus.ch
<http://www.wandermagazin.ch>

Die Wanderung zur Bächlitalhütte ist die perfekte Hüttentour für Familien. Der Hüttenweg schlängelt sich durch eine reichhaltige Alpenflora und auf der Schwemmebene des Bächlisboden wimmelt es von Steinen und natürlichen Spielplätzen am Wasser.

Schon die Anreise mit dem Postauto, die Grimselpasstrasse hinauf, ist ein Erlebnis. Haltestelle Räterichsboden. Aussteigen. Der Stausee und die gewaltige Staumauer, die wir nun überqueren, sorgen für Staunen. Drüben, auf der anderen Seeseite, schickt uns der gelbe Wegweiser auf einen wunderschönen Steintreppenweg. Die Gespräche verstummen; zugegeben, es geht etwas steil hinauf. Doch bald schon



Jochen Ihle

Aktualisierung: 17.10.2017

TOP Vom Räterichsbodensee zur Bächlitalhütte

zieht der Weg eben hinein in den Bächlisboden. Vielarmig suchen sich die Bachläufe ihren Weg durch die weite Schwemmebene. Hier finden Kinder natürliche Spielplätze, man kann am Wasser spielen oder Steine zu kunstvollen Steinmännchen aufeinandertürmen

150 Meter weiter oben thront auf einem Felspodest die Bächlitalhütte. Der finale Schlussanstieg setzt noch einmal Kräfte frei, mit jedem Schritt kommt die familienfreundliche Hütte mit den blau-weißen Fensterläden näher. Lange sitzen wir auf der Terrasse, geniessen das feine Essen und die alpine Kulisse. Natürlich müssen wir zwischendurch auf die Uhr und auf den Fahrplan schauen, schliesslich möchten wir nicht das letzte Postauto an der Passstrasse verpassen.

Autorentipp

Man kann den Abstieg etwas verlängern und ab Räterichsboden auf dem Säumerweg bis Handegg (Postautohaltestelle) absteigen (+ 1.25 h).

Wegbeschreibung

Von der Postautohaltestelle Räterichsboden (1770 m) über die Staumauer des Räterichsbodensees; auf der anderen Seeseite über viele Naturstein-Treppenstufen steil nach oben. Bei P. 2157 zieht der Weg eben hinein in den Bächlisboden. Die Schwemmebene (2170 m) überqueren, dann Schlusssaufstieg über Treppen und Felsbrocken zur Bächlitalhütte (2328 m). Auf selbem Weg zurück.

Start der Tour

Räterichsboden, Postautohaltestelle

Koordinaten:

Geogr. 46.590636 N 8.327848 E

UTM 32T 448510 5159894

Ende der Tour

Räterichsboden, Postautohaltestelle

Sicherheitshinweise

Einfache Hüttenwanderung in grandioser Kulisse. Weiss-rot-weiss markierte Bergwege. Schwierigkeit: T2.

Ausrüstung

Stabile Bergschuhe, normale Wanderausrüstung.

Informationsmaterial**Karte**

LK 1:50000, 255T Sustenpass.

Literatur

Wandermagazin SCHWEIZ, Ausgabe 5/2012: Meiringen-Haslital. Rothus-Verlag, Solothurn, www.wandermagazin.ch.

Weitere Infos und Links

Bächlitalhütte, Tel. 033 973 11 1, www.sac-albis.ch.

Haslital Tourismus, Tourist Center Meiringen, Bahnhofplatz 12, 3860 Meiringen, Tel. 033 972 50 50, www.haslital.ch.

www.grimselwelt.ch.

Anreise

Diese Tour ist gut mit Bahn und Bus erreichbar.

Öffentliche Verkehrsmittel

Mit dem Postauto bis Haltestelle Räterichsboden an der Grimselpassstrasse.

Anfahrt

Mit dem Auto bis zum Räterichsbodensee an der Grimselpassstrasse.

Parken

Parkplätze am Räterichsbodensee.

Interessante Punkte (2)

H Bushaltestelle

1 Räterichsboden

Quelle: Bundesbehörden der Schweizerischen Eidgenossenschaft



„Tipp des Autors“

H Bewirtschaftete Hütte

2 Bächlitalhütte

T 033 973 11 14

info@baechlitalhuette.ch

<http://www.sac-albis.ch>

Quelle: Wandermagazin SCHWEIZ

Tour zum Mitnehmen für iPhone und Android

TOP Vom Räterichsbodensee zur Bächlitalhütte



QR-Code scannen und diese Tour
offline speichern, mit Freunden
teilen und mehr ...

Webseite

<http://regio.outdooractive.com/oar-wanderplaner-ch/s/GLkKP>