

# Sämis Säumerpfad

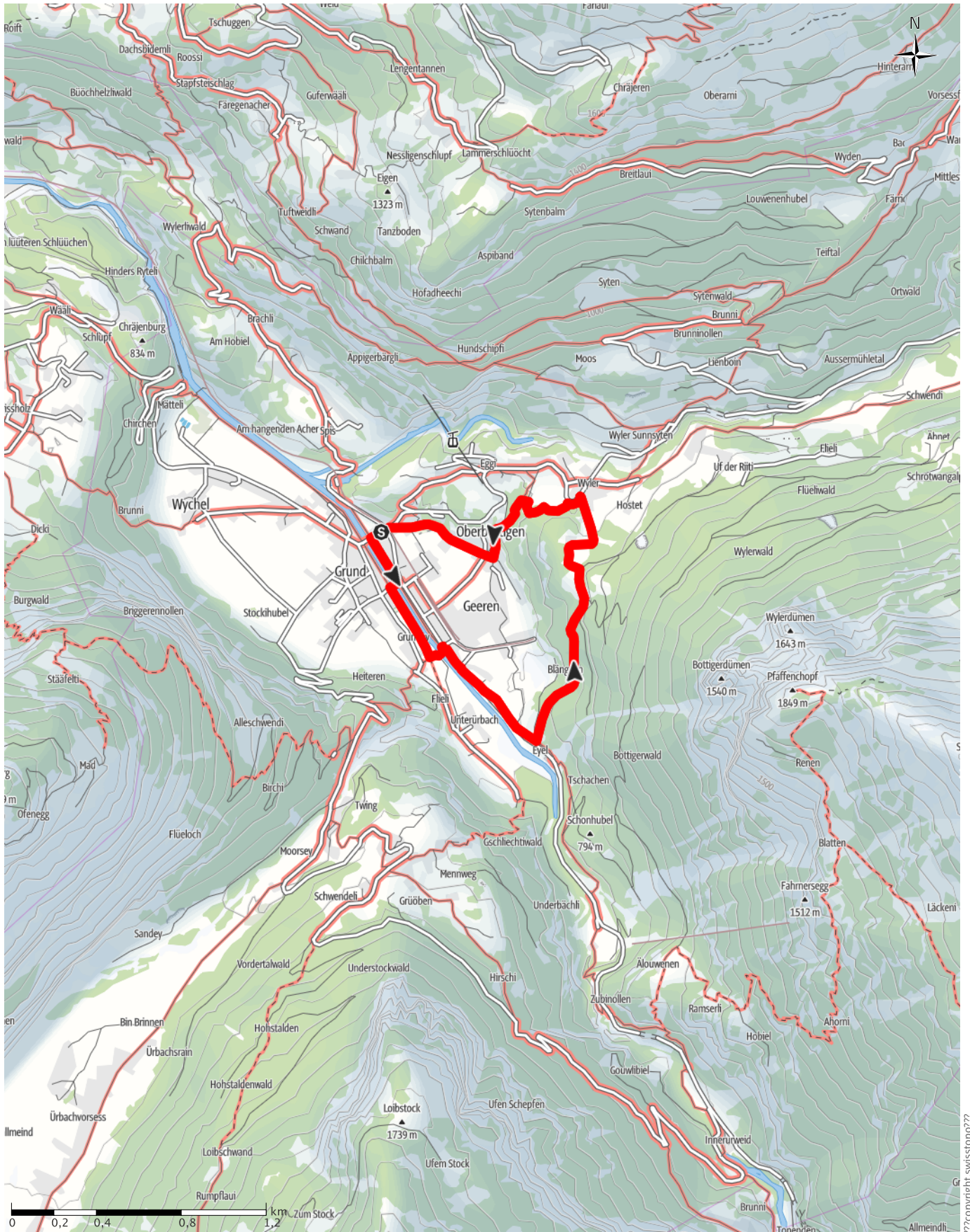
← 4,3km

🕒 1:21Std

▲ 165m

▼ 165m

Schwierigkeit leicht

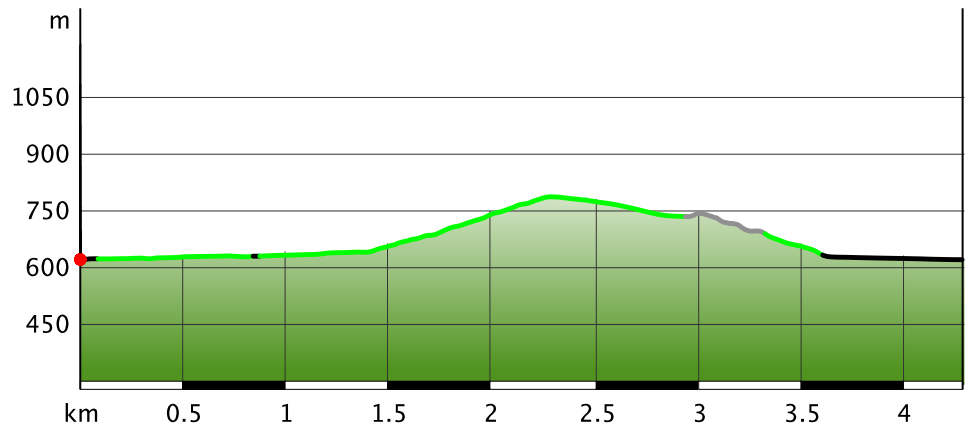


# Sämis Säumerpfad

## Wegart

 Weg	3,1km
 Unbekannt	0,4km
 Straße	0,8km

## Höhenprofil



## Tourdaten

### Themenweg


Strecke  4,3 km

Dauer  1:21 Std

Aufstieg  165 m

Abstieg  165 m

Schwierigkeit leicht

Kondition 

Technik 

Höhenlage



## Beste Jahreszeit

JAN | FEB | MÄR  
APR | MAI | JUN  
JUL | AUG | SEP  
OKT | NOV | DEZ

## Bewertungen

### Autoren

Erlebnis 

Landschaft 


### Community


## Weitere Tourdaten

### Eigenschaften

Geheimtipp kulturell / historisch

### Auszeichnungen (& Barrierefreiheit)

 barrierefrei

 familienfreundlich

## Android



QR-Code scannen und diese Tour offline speichern, mit Freunden teilen und mehr ...

### Webseite

<http://regio.outdooractive.com/oar-wanderplaner-ch/s/bKjwM>



**KWO, Grimselwelt**

Aktualisierung: 29.03.2018

Auf den Spuren von Sämi dem Säumer erkundet ihr Innertkirchen. An 20 Stationen könnt ihr mit Hilfe der Antwortmöglichkeiten auf dem Flyer, der im Tourist Center Grimseltor erhältlich ist, Fragen beantworten und Wissenswertes erfahren. Feuertische laden zu einer gemütlichen Pause ein.

## Tour zum Mitnehmen für iPhone und