

Faszination Grimselgebiet

↔ 16km

🕒 5:30Std

⬇️ 1493m

⬆️ 389m

Schwierigkeit mittel



Faszination Grimselgebiet

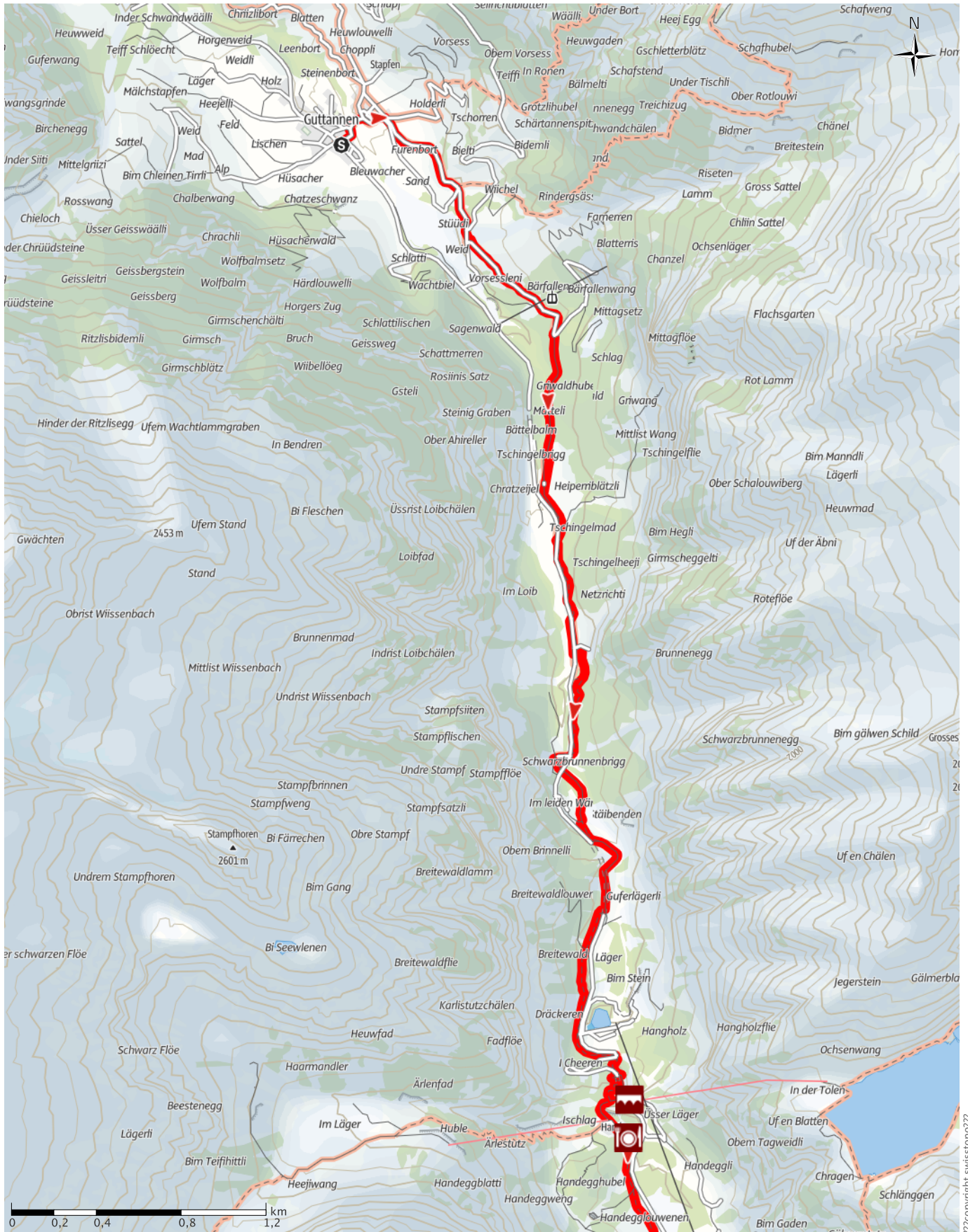
← 16km

🕒 5:30Std

🏔️ 1493m

🏔️ 389m

Schwierigkeit mittel



Faszination Grimselgebiet

← 16km

🕒 5:30Std

🏔️ 1493m

🏔️ 389m

Schwierigkeit mittel



Faszination Grimselgebiet

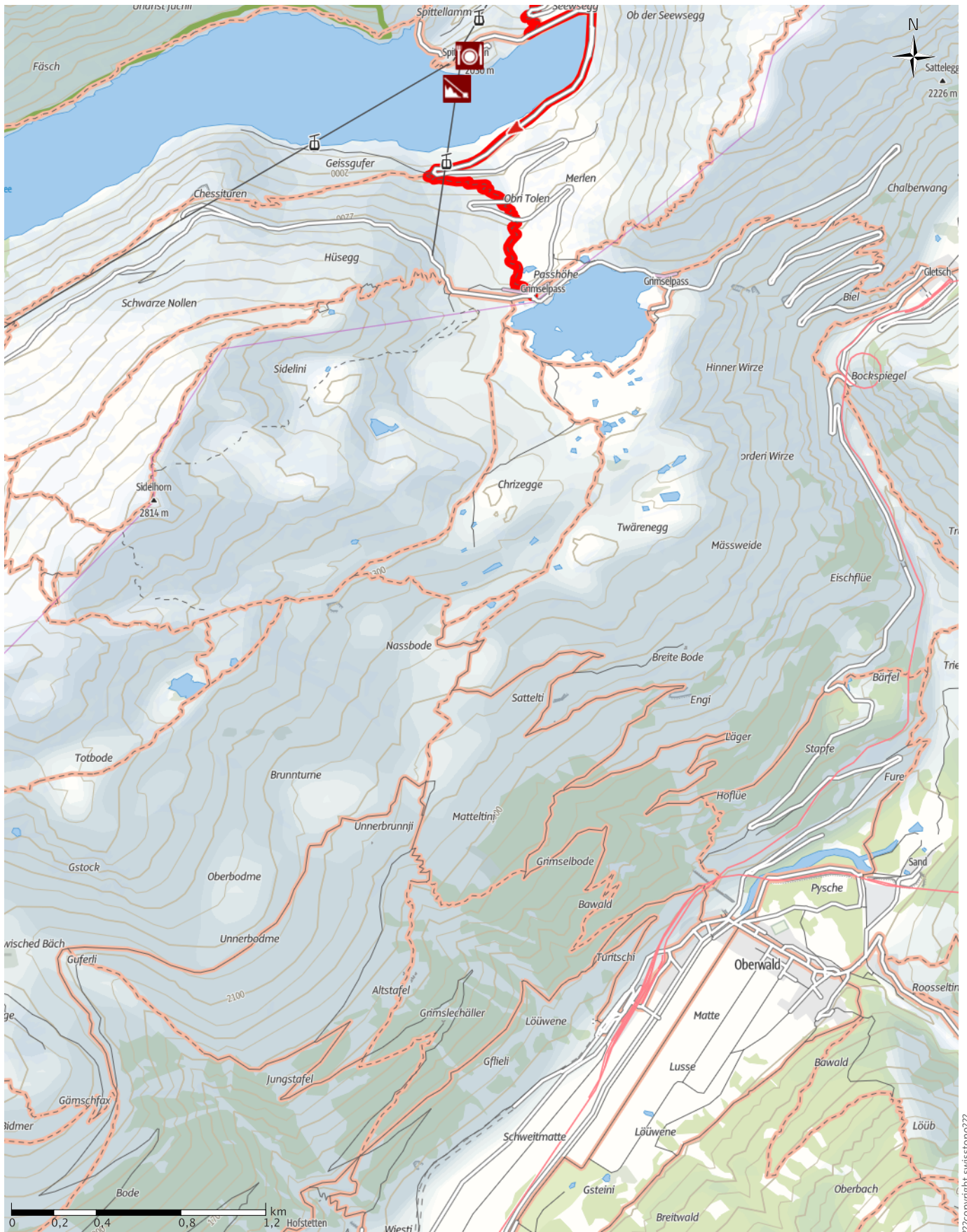
← 16km

🕒 5:30Std

📏 1493m

📏 389m

Schwierigkeit mittel

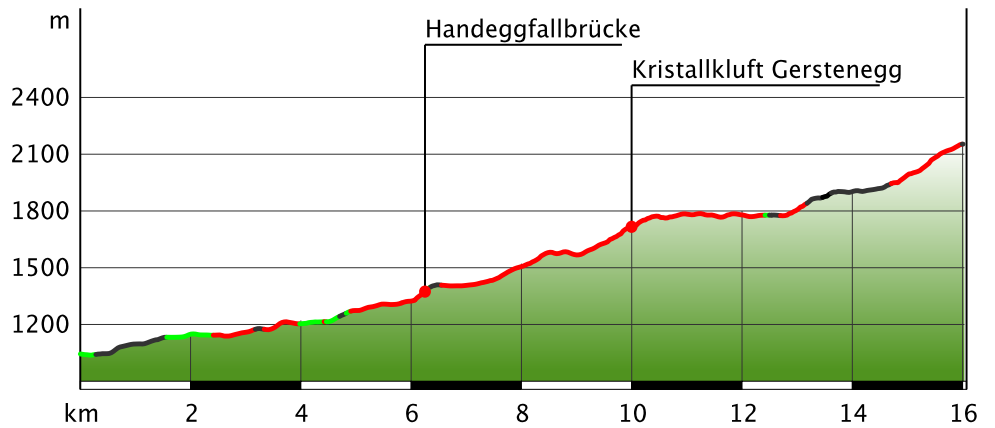


Faszination Grimselgebiet

Wegart

Asphalt	3,4km
Weg	2,1km
Pfad	10,4km
Straße	0,1km

Höhenprofil



Tourdaten

Regionaler Wanderweg

Strecke ↔ 16 km

Dauer ⌚ 5:30 Std

Aufstieg ▲ 1493 m

Abstieg ▼ 389 m

Schwierigkeit mittel

Kondition ●●●●●

Technik ●●●●●

Höhenlage



Beste Jahreszeit

JAN | FEB | MÄR
 APR | MAI | JUN
 JUL | AUG | SEP
 OKT | NOV | DEZ

Bewertungen

Autoren

Erlebnis ●●●●●

Landschaft ●●●●●

Community

Weitere Tourdaten

Eigenschaften

geologische Highlights faunistische Highlights

Streckentour kulturell / historisch

Auszeichnungen (& Barrierefreiheit)

🚶 Einkehrmöglichkeit

Berner Wanderwege

Aktualisierung: 12.02.2015



Quelle

Berner Wanderwege

Moserstrasse 27
 3000 Bern 22

Telefon +41 (0)31 340 01 01

Fax +41 (0)31 340 01 10

info@bernerwanderwege.ch

http://www.bernerwanderwege.ch

Kaum eine Landschaft im Berner Oberland ist dermassen konfliktbeladen wie das Grimselgebiet. Da liegen abgeschiedene, karge Gebirgstäler über welchen der Adler kreist unmittelbar neben vielfältig genutzten Stauseen. Da steht wirtschaftliches Denken gegen Schutzbedürfnis. Die Wegstrecke Guttannen–Grimselpasshöhe gestattet einen vorzüglichen Einblick in diese faszinierende Gegend und gilt als interessantester Teil der Grimsel-Passroute. Überwiegend Naturweg.

Guttannen, die flächenmässig grösste Gemeinde im Kanton Bern (200 km²), weist bloss 8% Kulturland auf. Als Sust und Zollstätte brachte es den Einheimischen einen gewissen Wohlstand. Andere verdienten ihren Lebensunterhalt als Strahler. Heute sorgt die Stromerzeugung aus den gewaltigen Wassermassen, die in den umliegenden Tälern entspringen, für sichere Arbeitsplätze. Vom Postplatz, dessen Häuser mit sinnigen Sprüchen in Haslimundart verziert sind, wechselt man zuerst über die Aare in den Dorfteil Sunnsyten.

Über Tschingelmad erreicht man in 1h die schöne steinerne Schwarzbrunnenbrigg und steigt an der Kraftwerkzentrale vorbei zum Hotel Handegg auf. Als

Faszination Grimselgebiet

interessante Besonderheiten auf dem weiteren Weg sind erwähnenswert: der Säumerstein, wo sich die Säumer des schwierigen Geländes wegen zu grösseren Verbänden zusammenschlossen; die Hälen Platten (16 in den Fels gehauene Stufen und eingeritzte Inschrift des Gletscherforschers Agassiz), ein Gletscherschliffgebiet, das als beschwerlichste Stelle des Grimselweges galt; die fotogenen steinernen Böglisbrückli in der Mulde von Chüenzentennlen; die Kristallkluft Gerstenegg (kann nur in Kombination mit einer Führung der Kraftwerke besichtigt werden); der in den Fels gehauene Plattenweg längs des Räterichsbodensees; die Talsperren beim Grimsel Hospiz, von dessen Terrasse aus man einen prachtvollen Einblick in die fjordartige Landschaft des Grimselsees geniesst; schliesslich die umfassende Rundschau in die Berner, Urner und Walliser Hochalpen von der Grimselpasshöhe aus, der Wasserscheide Europas.

Wegbeschreibung

Guttannen - Handegg - Räterichsbodensee - Grimsel Hospiz - Grimselpass

Start der Tour

Guttannen

Koordinaten:

Geogr. 46.654777 N 8.289863 E

UTM 32T 445664 5167046

Ende der Tour

Grimselpass

Sicherheitshinweise

Diese Route verläuft ganz oder teilweise auf signalisierten Wegen der Kategorie Bergwanderweg

Ausrüstung

Wir empfehlen folgende Ausrüstung: Feste Bergschuhe, mittelgrosser Rucksack mit Hüftgurt, Sonnenschutz, Regenbekleidung, Wanderstöcke, Taschenapotheke, Picknick, genügend Flüssigkeit.

Informationsmaterial

Karte

Swisstopo Wanderkarte 1:50'000 255T Sustenpass und 265T Nufenenpass, bestellen unter: <http://shop.bernerwanderwege.ch>

Literatur

Wandervorschlag aus dem Wanderbuch Jungfrau Region Brienzsee - Oberhasli, Wanderbuchreihe der BWW, bestellen unter: <http://shop.bernerwanderwege.ch>

Weitere Infos und Links

Verein Berner Wanderwege, Bern, Tel.: 031 340 01 01, E-Mail: info@beww.ch, Homepage: www.bernerwanderwege.ch

Interessante Punkte (7)



 Restaurant

1 Restaurant

Quelle: Berner Wanderwege



 Brücke

2 Handeggfallbrücke

3864 Guttannen

<http://www.grimselwelt.ch>

Quelle: Berner Wanderwege



„Tipp des Autors“

 Restaurant

3 Hotel & Naturresort Handeck - Guttannen

Grimselstrasse


3864 Guttannen

 +41 33 982 36 11

welcome@grimselhotels.ch

<http://www.grimselwelt.ch>

Quelle: Berner Wanderwege



„Tipp des Autors“

 Museum

4 Kristallkluft Gerstenegg

3864 Guttannen

welcome@grimselwelt.ch

<http://www.grimselwelt.ch>

Quelle: Berner Wanderwege



„Tipp des Autors“

 Restaurant

5 Hotel Grimsel Hospiz - Guttannen

Faszination Grimselgebiet

Grimselstrasse

3864 Guttannen

 +41 33 982 46 11

welcome@grimselhotels.ch

[http://www.grimselwelt.ch/grimselhotels/
grimsel-hospiz/](http://www.grimselwelt.ch/grimselhotels/grimsel-hospiz/)

Quelle: Berner Wanderwege



 Infozentrum

 Besucherzentrum Grimselwelt
(Hospiz)

3864 Guttannen


welcome@grimselwelt.ch

<http://www.grimselwelt.ch>

Quelle: Berner Wanderwege



 Bergbahn Talstation

 Sidelhornbahn (Grimselwelt)

3864 Guttannen

welcome@grimselwelt.ch

<http://www.grimselwelt.ch>

Quelle: Berner Wanderwege

Tour zum Mitnehmen für iPhone und Android



QR-Code scannen und diese Tour
offline speichern, mit Freunden
teilen und mehr ...

Webseite

[http://regio.outdooractive.com/oar-
wanderplaner-ch/s/ZABXi](http://regio.outdooractive.com/oar-wanderplaner-ch/s/ZABXi)