

Ausflug Aareschlucht

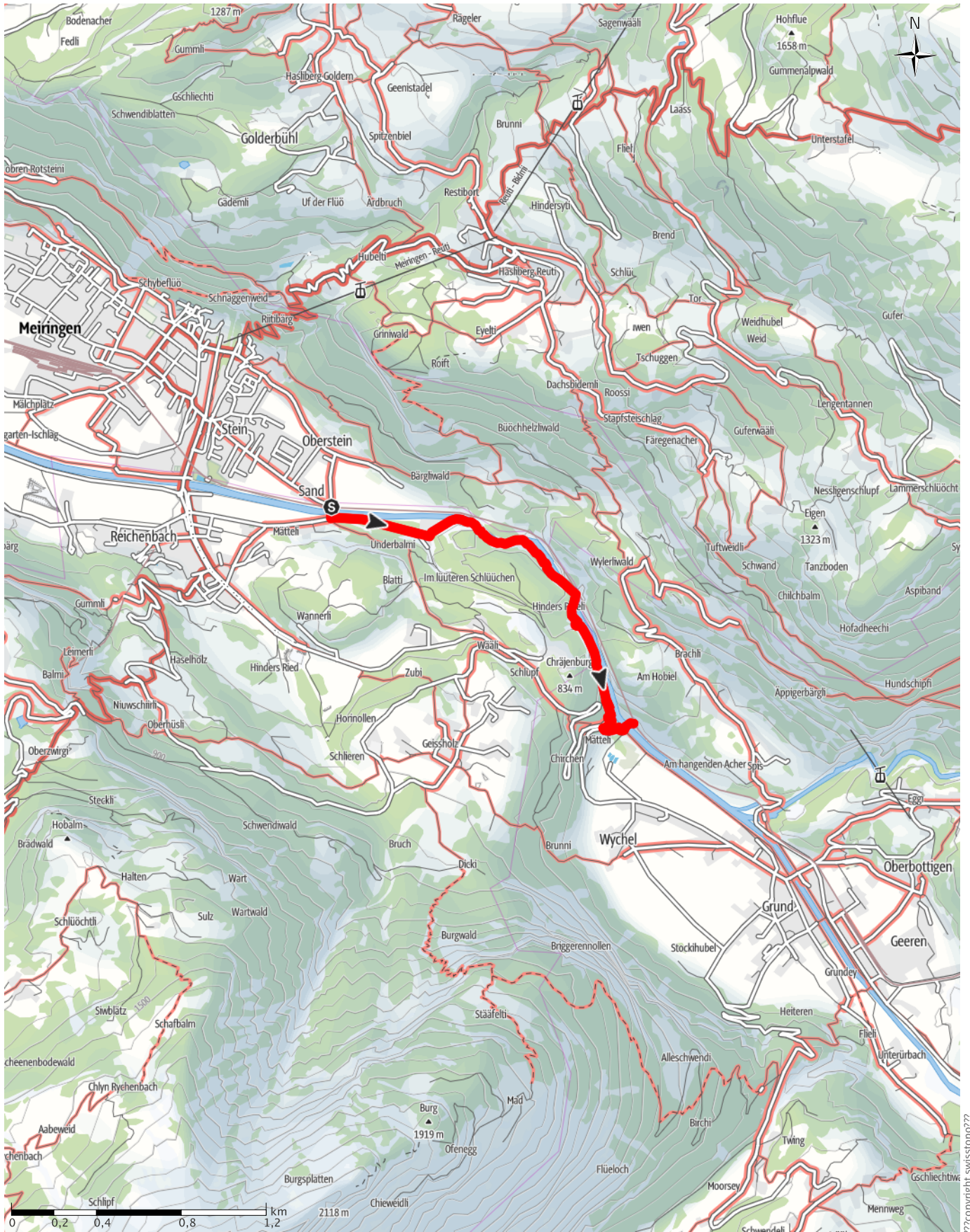
→ 2,5km

🕒 0:47Std

▲ 118m

▼ 87m

Schwierigkeit leicht

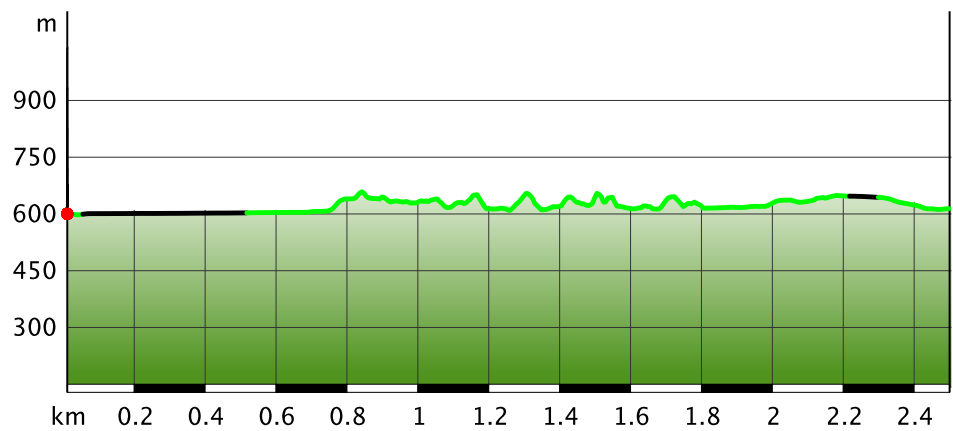


Ausflug Aareschlucht

Wegart

Weg	2km
Straße	0,5km

Höhenprofil



Tourdaten

Fernwanderweg

Strecke ↔ 2,5 km

Dauer ⌚ 0:47 Std

Aufstieg ▲ 118 m

Abstieg ▼ 87 m

Schwierigkeit leicht

Kondition ●●●●●

Technik ●●●●●

Höhenlage



Beste Jahreszeit

JAN | FEB | MÄR
APR | MAI | JUN
JUL | AUG | SEP
OKT | NOV | DEZ

Bewertungen

Autoren

Erlebnis ●●●●●

Landschaft ●●●●●

Community

Weitere Tourdaten


Eigenschaften

geologische Highlights

Auszeichnungen (& Barrierefreiheit)

 Rundtour

 Einkehrmöglichkeit

 familienfreundlich



KWO, Grimselwelt

Aktualisierung: 29.03.2018

In Tausenden von Jahren hat sich der Fluss seinen Weg durch den Kalkstein gefressen. Über Stege und durch Tunnel führt ein Pfad durch die Schlucht. Die Meiringen-Innertkirchen-Bahn (MIB) fährt direkt zu den Haltestellen am West- und Osteingang der Schlucht. Die Aareschlucht ist durchgehend begehbar, wenn beide Eingänge geöffnet sind.

Hunde sind an der Leine zu führen. Ab Eingang West (Seite Meiringen) bis zur Mitte ist die Aareschlucht rollstuhlgängig.

[Tour auf grimselwelt.ch](http://grimselwelt.ch)

Schutzgebiete (1)

BLN Aareschlucht Innertkirchen-Meiringen

In diesen Schutzgebieten gelten folgende Regeln:
Bitte berücksichtigt die lokalen Hinweise zum Schutz der Natur.

Tour zum Mitnehmen für iPhone und Android



QR-Code scannen und diese Tour offline speichern, mit Freunden teilen und mehr ...

Webseite

<http://regio.outdooractive.com/oar-wanderplaner-ch/s/bKkZK>